




## LEGENDA




- navrhžené pŕeložky kanalizace:
- |   |   |
|---|---|
|  | pŕeložka sploškové kanalizace<br>(Ekonomika A.L. s.r.o)     |
|  | pŕeložka deštové kanalizace<br>(Ekonomika A.L. s.r.o)       |
|  | zrušená část deštové kanalizace<br>(Ekonomika A.L. s.r.o)   |
|  | zrušená část sploškové kanalizace<br>(Ekonomika A.L. s.r.o) |

- černý katastrální mapy  
 hranice parcel  
 slučkové čáry  
 hranice budov
- č.p. 207  
 xx / xx
- číslo popisné  
 parcelní čísla ( stavební parcela/pozemková parcela)

navržené sítě

- > přípojka NN k ČOV
- > odtok vyčištěné vody z ČOV
- > odtok vyčištěné vody z ČOV
- > oplocení areálu ČOV
- > strom navržený v výsadbě
- > keř navržený v výsadbě
- ochranné pásmo ČOV (pokud by bylo 100 m)
- příjezdová komunikace k ČOV
- zpevněné plochy v areálu ČOV

- Poznámka :  
Podzemní vedení jsou zakreslena pouze informativně.  
Před započítím zemních prací je nutné jejich přesné vytyčení od správců, včetně  
přípojek k nemovitostem !!!

Zodpovědný projektant	Vypracoval	Technická kontrola	
Ing. T. Hatková	Ing. T. Hatková	Ing. Luboš Dítě	
			MULTIAQUA s.r.o. VEVEŘKOVA 1343 500 02 HRADEC KRÁLOVÉ IČO: 60113111 TEL: +420 498 500 309 DIČ: CZ60113111 WWW.MULTIAQUA.CZ
Kraj : Středočeský Obec : Libuň			
Investor: Obec Libuň, Libuň 27, 507 15 Libuň			
SPLAŠKOVÁ KANALIZACE A ČOV LIBUŇ  KATASTRÁLNÍ SITUAČNÍ VÝKRES č.1			Stupeň : DPS Datum : Zdrf. 2022 Zakázkové číslo : M22/037 Formát : B A4 Měřítko : Číslo přílohy : C-2.1 1:1000
Předložena dokumentace je duševním vlastnictvím firmy Multiaqua s.r.o., Hradec Králové			